

Филиал Федерального государственного бюджетного учреждения «Федеральная кадастровая палата Федеральной службы государственной регистрации, кадастра и картографии» по Новосибирской области

(полное наименование органа регистрации прав)

Раздел I

Выписка из Единого государственного реестра недвижимости об основных характеристиках и зарегистрированных правах на объект недвижимости
Сведения об основных характеристиках объекта недвижимости

На основании запроса от 06.09.2017, поступившего на рассмотрение 06.09.2017, сообщаем, что согласно записям Единого государственного реестра недвижимости:

Земельный участок		
(вид объекта недвижимости)		
Лист № <u> </u> Раздела <u>I</u>	Всего листов раздела <u>I</u> :	Всего листов выписки: <u> </u>
07.09.2017 № 54-0-1-121/4615/2017-1023		
Кадастровый номер:	54:18:020401:6503	

Номер кадастрового квартала:	54:18:020401
Дата присвоения кадастрового номера:	17.11.2016
Ранее присвоенный государственный учетный номер:	данные отсутствуют
Адрес:	Новосибирская область, р-н Мошковский, Барлакский сельсовет
Площадь:	2121600 +/- 12745 кв. м
Кадастровая стоимость, руб.:	4773600
Кадастровые номера расположенных в пределах земельного участка объектов недвижимости:	данные отсутствуют
Категория земель:	Земли сельскохозяйственного назначения
Виды разрешенного использования:	Для ведения сельского хозяйства
Статус записи об объекте недвижимости:	Сведения об объекте недвижимости имеют статус "актуальные"
Особые отметки:	Граница земельного участка состоит из 7 контуров.
Получатель выписки:	Агафонов Виктор Владимирович (законному представителю БАРЛАКСКИЙ СЕЛЬСОВЕТ МОШКОВСКОГО РАЙОНА НОВОСИБИРСКОЙ ОБЛАСТИ)

Ведущий инженер *Иванова* *Иванов* Н.Г. Рыбникова (полное наименование должности) (подпись) (инициалы, фамилия)



Раздел 2

Выписка из Единого государственного реестра недвижимости об основных характеристиках и зарегистрированных правах на объект недвижимости
Сведения о зарегистрированных правах на объект недвижимости

Земельный участок	
Лист № <u>2</u> Раздела <u>2</u>	Всего листов раздела <u>2</u> : _____
Всего листов выписки: _____	
07.09.2017 № 54-0-1-121/4615/2017-1023	
Катастровый номер: 54:18:020401:6503	

1. Правообладатель (правообладатели):	1.1. БАРЛАКСКИЙ СЕЛЬСОВЕТ МОШКОВСКОГО РАЙОНА НОВОСИБИРСКОЙ ОБЛАСТИ.
2. Вид, номер и дата государственной регистрации права:	2.1. собственность: 1 (целя), 54:18:020401:6503-54/001/2017-1, 21.08.2017 г.
3. Документы-основания:	3.1. сведения не предоставляются
4. Ограничение прав и обременение объекта недвижимости:	не зарегистрировано
5. Сведения о наличии решения об изъятии объекта недвижимости для государственных и муниципальных нужд:	данные отсутствуют
6. Сведения об осуществлении государственной регистрации прав без необходимого в силу закона согласия третьего лица, органа:	данные отсутствуют

Выданный инженер *Иванов И.И.* (полное наименование должности) *Иванов* (подпись)
 Н.Г. Рыбникова (инициалы, фамилия) *С.В. Рыбникова* (подпись, фамилия)

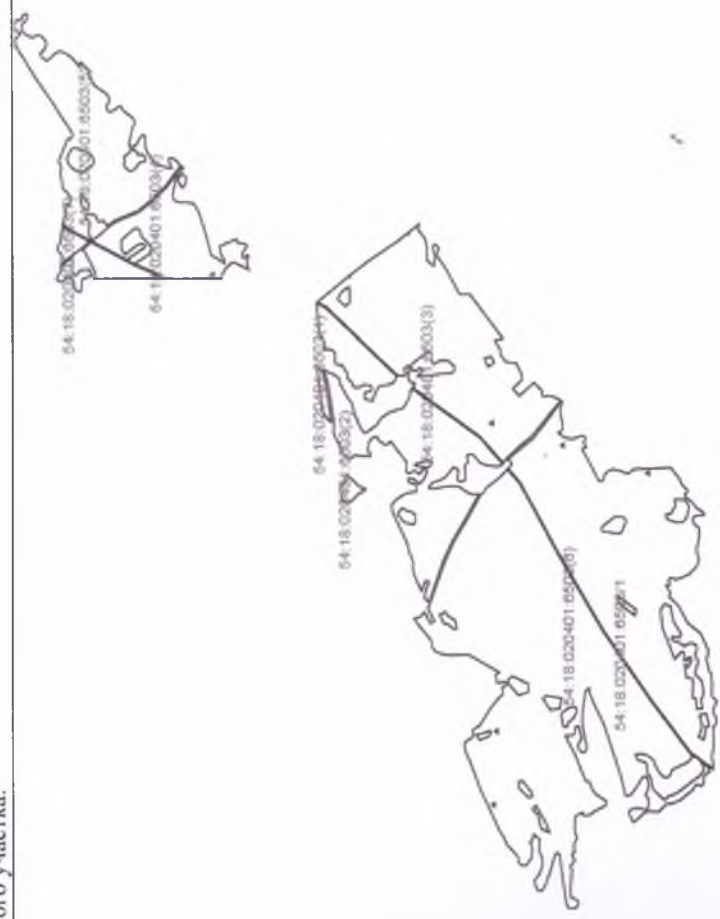


Раздел 3

Выписка из Единого государственного реестра недвижимости об основных характеристиках и зарегистрированных правах на объект недвижимости
Описание местоположения земельного участка

Земельный участок		
(вид объекта недвижимости)		
Лист № <u>3</u>	Раздела <u>3</u>	Всего листов раздела <u>3</u> :
07.09.2017 № 54-0-1-121/4615/2017-1023		Всего разделов: _____
Кадастровый номер:		54:18:02040116503

План (чертеж, схема) земельного участка:



Масштаб 1: _____ Условные обозначения:

Инженер

Инженер - кадастровый инженер

(полное наименование должности)

Ирина

(подпись)

И.Г. Рыбникова

И.Г. Рыбникова

(инициалы, фамилия)



Раздел 3

Выписка из Единого государственного реестра недвижимости об основных характеристиках и зарегистрированных правах на объект недвижимости
Описание местоположения земельного участка

Земельный участок		
Лист №	Раздела 3	(вид объекта недвижимости)
07.09.2017 № 54-0-1-121/4615/2017-1023	Всего листов раздела 3:	Всего разделов:
Кадастровый номер:	54:18:020401:6503	Всего листов выписки:



Получил инженер <i>Киселев - Киселева</i> (полное наименование должности)	И.Г. Рыбникова (инициал, фамилия)
--	--------------------------------------

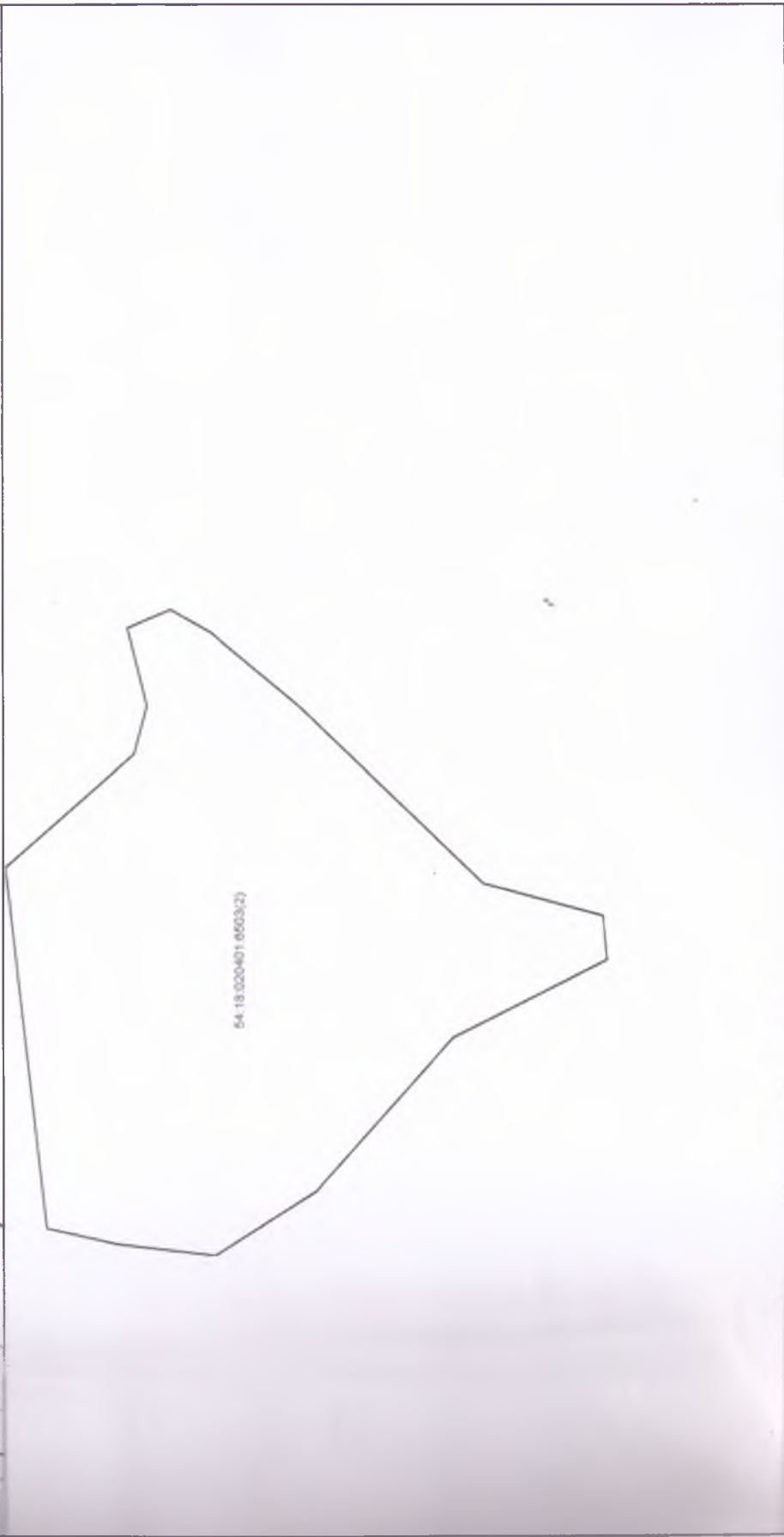


Раздел 3

Выписка из Единого государственного реестра недвижимости об основных характеристиках и зарегистрированных правах на объект недвижимости
Описание местоположения земельного участка

Земельный участок		
Лист №	Раздел 3	Всего листов раздела 3: _____
		Всего разделов: _____
		Всего листов выписки: _____
07.09.2017 № 54-0-1-121/4615/2017-1023		
Кадастровый номер:		54:18:020401:6503

План (серж, схема) земельного участка:



Условные обозначения:

54:18:020401:6503(2)	07.09.2017
----------------------	------------

Подпись инженер

Иванов И.И.

(полное наименование должности)

Иванов

(подпись)

И.Г.Рыбникова

И.Г.Рыбникова

(инициалы, фамилия)



Раздел 3

Выписка из Единого государственного реестра недвижимости об основных характеристиках и зарегистрированных правах на объект недвижимости
Описание местоположения земельного участка

Земельный участок			
Лист №	Раздел	Всего листов раздела	Всего разделов
07.09.2017 № 54-0-1-121/4615/2017-1023	3		
Кадастровый номер:			54:18:020401:6503

План (чертеж, схема) земельного участка:



Условные обозначения:

Инженер

Ильин

(полное наименование должности)

Катас

Сур

(подпись)

И.Г.Рыбникова

С.В. Монгайт

(инициал, фамилия)

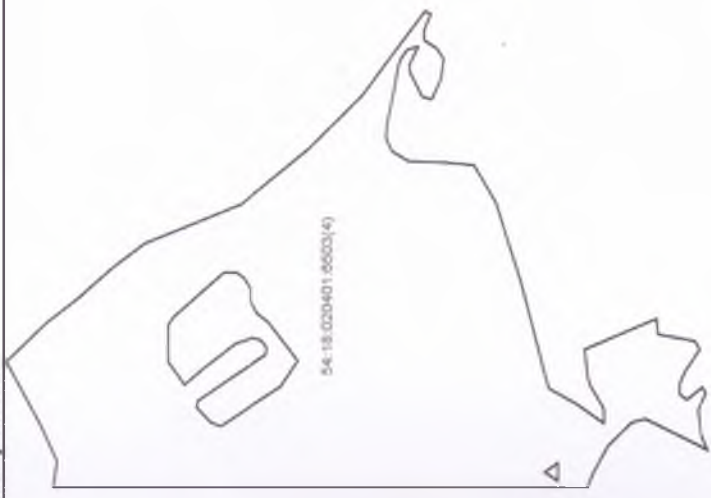


Раздел 3

Выписка из Единого государственного реестра недвижимости об основных характеристиках и зарегистрированных правах на объект недвижимости
Описание местоположения земельного участка

Земельный участок		
(вид объекта недвижимости)		
Лист №	Раздела 3	Всего листов раздела 3:
07.09.2017 № 54-0-1-121/4615/2017-1023		3
Кадстровый номер:	54:18:020401:6503	

План (чертеж, схема) земельного участка:



Условные обозначения:

Выписка из Единого государственного реестра недвижимости об основных характеристиках и зарегистрированных правах

Руководитель инженер <i>Киммер / Киммер</i> <small>(полное наименование должности)</small>	Н.Г. Рыбникова <i>С.В. Рыбникова</i> <small>(инициалы, фамилия)</small>
---	--



Раздел 3
Выписка из Единого государственного реестра недвижимости об основных характеристиках и зарегистрированных правах на объект недвижимости
Описание местоположения земельного участка

Земельный участок			
<small>(код объекта недвижимости)</small>			
Лист №	Раздела 3	Всего листов раздела 3:	Всего листов выписки: _____
07.09.2017 № 54-0-1-121/4615/2017-1023			
Кадастровый номер:		54:18:020401:6503	

План (чертеж, схема) земельного участка:



Условные обозначения:

Инженер

Иванов И.И.
(полное наименование должности)



Иванов И.И.
(подпись)

И.Г. Рыбникова

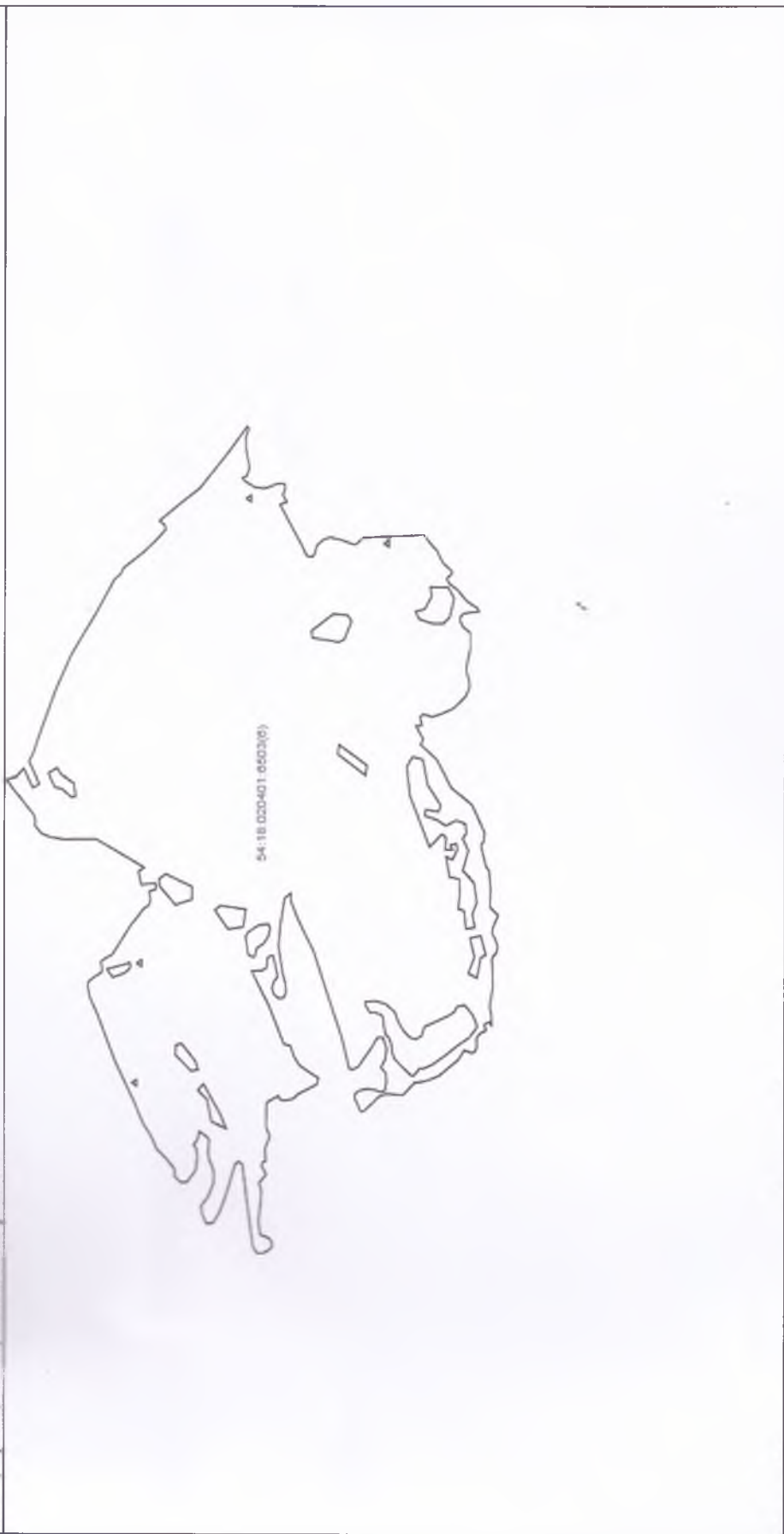
И.Г. Рыбникова
(полное имя, фамилия)

Раздел 3

Выписка из Единого государственного реестра недвижимости об основных характеристиках и зарегистрированных правах на объект недвижимости
Описание местоположения земельного участка

Земельный участок	
<small>(вид объекта недвижимости)</small>	
Лист № <u>А</u> Раздела <u>3</u>	Всего листов раздела <u>3</u> : _____
Всего разделов: _____	
Всего листов выписки: _____	
07.09.2017 № 54-0-1-121/4615/2017-1023	
Кадастровый номер: 54:18:020401:6503	

План (чертеж, схема) земельного участка:



Масштаб 1: _____ Условные обозначения:



Ведущий инженер

Иванов И.И.
(полное наименование должности)

И.Г. Рыбникова

И.Г. Рыбникова
(полное имя, фамилия)

Выписка из Единого государственного реестра недвижимости об основных характеристиках и зарегистрированных правах на объект недвижимости
Раздел 3
Описание местоположения земельного участка

Земельный участок		
(код объекта недвижимости)		
Лист №	Раздел 3	Всего листов раздела 3:
07.09.2017 №	54-0-1-121/4615/2017-1023	
Кадастровый номер:	54:18:020401:6503	

План (чертеж, схема) земельного участка:



Масштаб 1: _____ Условные обозначения: _____

Ведущий инженер <i>Михайлов / Михайлова</i> (полное наименование должности)	Н.Г. Рыбникова <i>Н.Г. Рыбникова</i> (инициалы, фамилия)
---	--

