

кп.1

КАДАСТРОВЫЙ ПАСПОРТ ЗЕМЕЛЬНОГО УЧАСТКА

"24" октября 2016г. № 54/201/16-521746

1	Кадастровый номер:	54:18:020401:6410	2	Лист № 2	3	Всего листов: 8
Состав земельного участка						
	№ п/п.	Учетный (Кадастровый) номер	Площадь(м ²)	Особые отметки		
	1	2	3	4		
15	1	1	3342.06	—		
	2	2	47366.78	—		
	3	3	23173.13	—		
	4	4	13865.18	—		
	5	5	90653.08	—		

Начальник отдела
(наименование должности)

М.П.

(подпись)

Н.В. Рейн
(инициалы, фамилия)

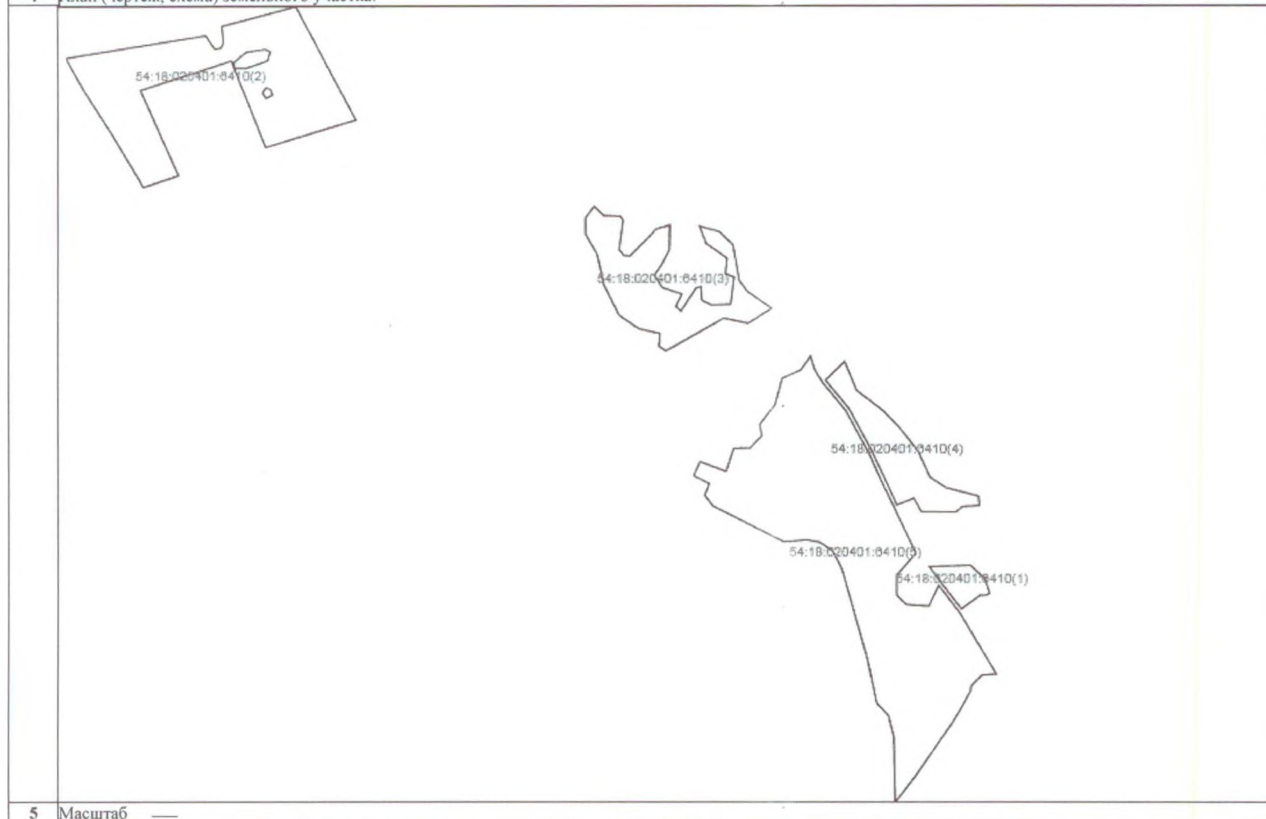
кп.2

КАДАСТРОВЫЙ ПАСПОРТ ЗЕМЕЛЬНОГО УЧАСТКА

"24" октября 2016г. № 54/201/16-521746

1	Кадастровый номер: 54:18:020401:6410	2	Лист № 3	3	Всего листов: 8
---	--------------------------------------	---	----------	---	-----------------

4 План (чертеж, схема) земельного участка:



5 Масштаб —

Начальник отдела
(инициалы, должность)

М.П.

(подпись)

Н.В. Рейн
(инициалы, фамилия)

кп.2

КАДАСТРОВЫЙ ПАСПОРТ ЗЕМЕЛЬНОГО УЧАСТКА

"24" октября 2016г., № 54/201/16-521746

1	Кадастровый номер: 54:18:020401:6410	2	Лист № 4	3	Всего листов: 8
4	План (чертеж, схема) земельного участка:				
<p>54:18:020401:6410(1)</p>					
5	Масштаб —				

Начальник отдела
(подпись)

М.П.

(подпись)

Н.В. Рейн
(инициалы, фамилия)

кп.2

КАДАСТРОВЫЙ ПАСПОРТ ЗЕМЕЛЬНОГО УЧАСТКА

"24" октября 2016г. № 54/201/16-521746

1	Кадастровый номер: 54:18:020401:6410	2	Лист № 5	3	Всего листов: 8
4 План (чертеж, схема) земельного участка:					
5 Масштаб —					

Начальник отдела
(наименование должности)

М.П.

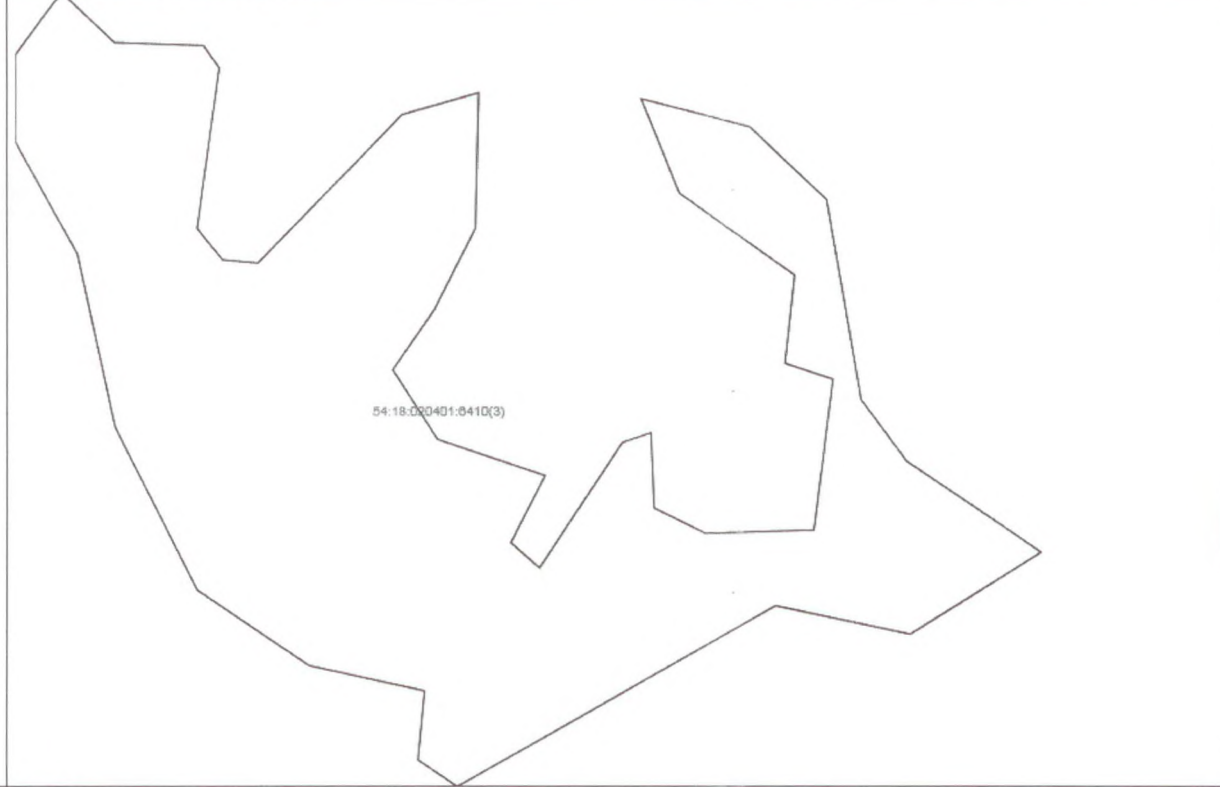
(подпись)

Н.В. Рейн
(инициалы, фамилия)

КП.2

КАДАСТРОВЫЙ ПАСПОРТ ЗЕМЕЛЬНОГО УЧАСТКА

"24" октября 2016г., № 54/201/16-521746

1	Кадастровый номер: 54:18:020401:6410	2	Лист № 6	3	Всего листов: 8
4	План (чертеж, схема) земельного участка:				
					
5	Масштаб —				

Начальник отдела
(наименование должности)

М.П.

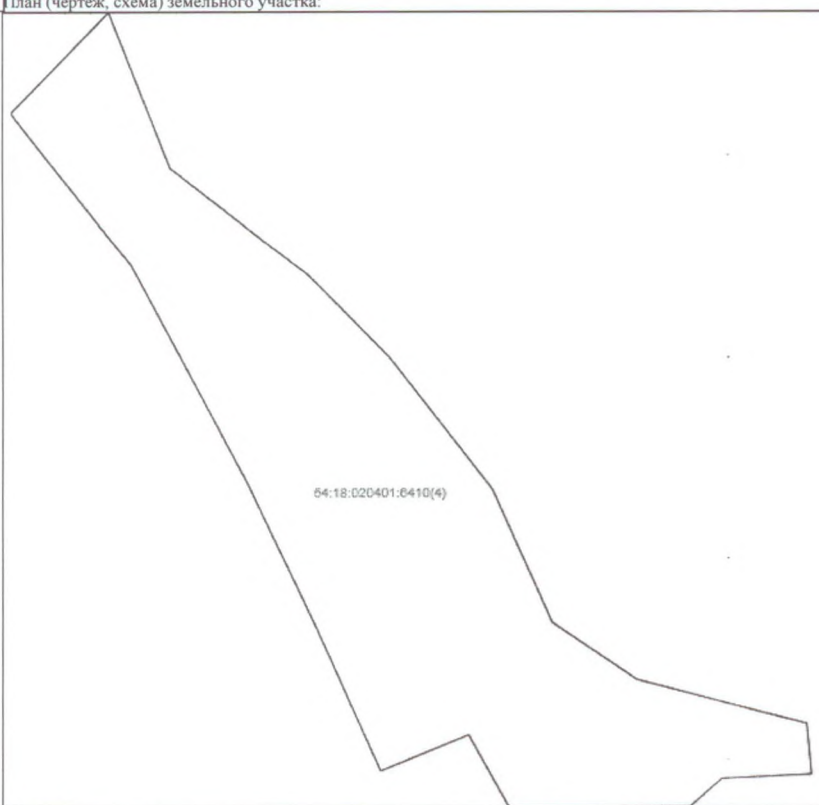
(подпись)

Н.В. Рейн
(инициалы, фамилия)

КП.2

КАДАСТРОВЫЙ ПАСПОРТ ЗЕМЕЛЬНОГО УЧАСТКА

"24" октября 2016г. № 54/201/16-521746

1	Кадастровый номер: 54:18:020401:6410	2	Лист № 7	3	Всего листов: 8
4	План (чертеж, схема) земельного участка:				
					
5	Масштаб —				

Начальник отдела
(подпись)

М.П.

(подпись)

Н.В. Рейн
(инициалы, фамилия)

КП.2

КАДАСТРОВЫЙ ПАСПОРТ ЗЕМЕЛЬНОГО УЧАСТКА

"24" октября 2016г. № 54/201/16-521746

1	Кадастровый номер: 54:18:020401:6410	2	Лист № 8	3	Всего листов: 8
4	План (чертеж, схема) земельного участка:				
5	Масштаб —				

Начальник отдела
(наименование должности)

М.П.

(подпись)

Н.В. Рейн
(инициалы, фамилия)

Филиал Федерального государственного бюджетного учреждения «Федеральная кадастровая палата Федеральной службы государственной регистрации, кадастра и картографии» по Новосибирской области

(полное наименование органа кадастрового учета)

КП.1

КАДАСТРОВЫЙ ПАСПОРТ ЗЕМЕЛЬНОГО УЧАСТКА

"24" октября 2016г. № 54/201/16-521746

1	Кадастровый номер: 54:18:020401:6410	2	Лист № 1	3	Всего листов: 8
4	Номер кадастрового квартала: 54:18:020401				
5	Предыдущие номера: 54:18:020401:765	6	Дата внесения номера в государственный кадастр недвижимости: 10.06.2016		
7	Многоконтурный земельный участок				
8	Кадастровые номера объектов капитального строительства: —				
9	Адрес (описание местоположения): Новосибирская область, Мошковский район, Барлакский сельсовет.				
10	Категория земель: Земли сельскохозяйственного назначения				
11	Разрешенное использование: Для ведения сельского хозяйства				
12	Площадь: 178400 +/- 3695 кв. м				
13	Кадастровая стоимость: 369288 руб.				
Сведения о правах:					
14	Правообладатель	Вид права, номер и дата регистрации	Особые отметки	Документ	
	БАРЛАКСКИЙ СЕЛЬСОВЕТ МОШКОВСКОГО РАЙОНА НОВОСИБИРСКОЙ ОБЛАСТИ	собственность, № 54-54/001-54/001/406/2016- 334/1 от 13.10.2016	—	—	
15	Особые отметки: Граница земельного участка состоит из 5 контуров. Список учетных номеров контуров границы земельного участка приведен на листе № 2.				
16	Сведения о природных объектах: —				
Дополнительные сведения:					
17	17.1	Кадастровые номера участков, образованных с земельным участком: —			
	17.2	Кадастровый номер преобразованного участка: 54:18:020401:765			
	17.3	Кадастровые номера участков, подлежащих снятию или снятых с кадастрового учета: —			
	17.4	Кадастровые номера участков, образованных из земельного участка: —			
18	Характер сведений государственного кадастра недвижимости (статус записи о земельном участке): Сведения об объекте недвижимости имеют статус учтенные				
19	Сведения о кадастровых инженерах: Назарцев Александр Михайлович №54-10-132, 30.05.2016				

Начальник отдела
(наименование должности)

М.П.

(подпись)

Н.В. Рейн
(инициалы, фамилия)