

УТВЕРЖДЕНА

Постановлением администрации  
Барлакского сельсовета  
Мошковского района  
Новосибирской области  
от \_\_\_\_\_ №

СХЕМА






расположения земельного участка или земельных участков на  
кадастровом плане территории

Условный номер земельного участка -		
Площадь земельного участка 1500 м <sup>2</sup>		
Обозначение характерных точек границ	Координаты, м	
	X	Y
1	2	3
н1	514474	4214901
н2	514458	4214879
н3	514504	4214848
н4	514519	4214871
н1	514474	4214901
Система координат: МСК НСО, зона 4		
Квартал: 54:18:020201		



Масштаб 1:2000

Условные обозначения:

	Границы земельных участков, установленные (уточненные) при проведении кадастровых работ, отражающиеся в масштабе
	Надписи вновь образованного земельного участка
	Надписи кадастрового номера земельного участка
	Граница кадастрового квартала
	Обозначение кадастрового квартала