

**ГРАФИЧЕСКОЕ ОПИСАНИЕ МЕСТОПОЛОЖЕНИЯ ГРАНИЦ  
ПУБЛИЧНОГО СЕРВИТУТА  
ОПИСАНИЕ ГРАНИЦ ПУБЛИЧНОГО СЕРВИТУТА, СОДЕРЖАЩЕГО КООРДИНАТЫ  
ХАРАКТЕРНЫХ ТОЧЕК ГРАНИЦ ПУБЛИЧНОГО СЕРВИТУТА**

**Зона публичного сервитута для эксплуатации линейного объекта "Газопровод низкого давления для газоснабжения жилых домов по ул. Линейная, ул. Строительная, ул. Октябрьская в п. Октябрьский Мошковского района Новосибирской области (код объекта 54-23-428-000083)"**

(наименование объекта, местоположение границ которого описано (далее - объект))

**Сведения об объекте**

№ п/п	Характеристики объекта	Описание характеристик
1	2	3
1	Местоположение объекта	Новосибирская обл., Мошковский р-н, п. Октябрьский
2	Площадь объекта ± величина погрешности определения площади ( $P \pm \Delta P$ )	4918±25 кв.м
3	Иные характеристики объекта	<p>Публичный сервитут устанавливается в соответствии с главой V.7 Земельного Кодекса РФ сроком на 49 лет в целях эксплуатации линейного объекта системы газоснабжения: "Газопровод низкого давления для газоснабжения жилых домов по ул. Линейная, ул. Строительная, ул. Октябрьская в п. Октябрьский Мошковского района Новосибирской области (код объекта 54-23-428-000083)". Обладатель публичного сервитута: ООО "Газпром газораспределение Томск", ИНН 7017203428, ОГРН 1087017002533. Адрес: 634021, Томская область, г. Томск, проспект Фрунзе, д.170а, адрес электронной почты: mail@gazpromgr.tomsk.ru. В отношении земель неразграниченной государственной или муниципальной собственности – кадастровые кварталы 54:18:020401, 54:18:020103, 54:18:020101.</p> <p>В отношении земельного участка с кадастровым номером 54:18:020401:3894, площадью 4111 +/- 56 кв.м., по адресу: Новосибирская обл, р-н Мошковский, Барлакский сельсовет, принадлежит на праве собственности Барлакскому сельсовету Мошковского района Новосибирской области, что подтверждается регистрацией права от 19.06.2022 № 54:18:020401:3894-54/172/2022-1.</p> <p>В отношении земельного участка с кадастровым номером 54:18:000000:2710, площадью 2542 +/- 18 кв.м., по адресу: Новосибирская область, р-н Мошковский, п Октябрьский, ул Учительская, принадлежит на праве собственности Барлакскому сельсовету Мошковского района Новосибирской области, что подтверждается регистрацией права от 27.10.2016 № 54-54/001-54/001/404/2016-942/1.</p> <p>В отношении земельного участка с кадастровым номером 54:18:020101:1050, площадью 1369 +/- 13 кв.м., по адресу: Новосибирская область, р-н Мошковский, п Октябрьский, ул Линейная, принадлежит на праве собственности Барлакскому сельсовету Мошковского района Новосибирской области, что подтверждается регистрацией права от 11.05.2017 № 54:18:020101:1050-54/001/2017-1.</p>

**ГРАФИЧЕСКОЕ ОПИСАНИЕ МЕСТОПОЛОЖЕНИЯ ГРАНИЦ  
ПУБЛИЧНОГО СЕРВИТУТА  
ОПИСАНИЕ ГРАНИЦ ПУБЛИЧНОГО СЕРВИТУТА, СОДЕРЖАЩЕГО КООРДИНАТЫ  
ХАРАКТЕРНЫХ ТОЧЕК ГРАНИЦ ПУБЛИЧНОГО СЕРВИТУТА**

**Зона публичного сервитута для эксплуатации линейного объекта "Газопровод низкого давления для газоснабжения жилых домов по ул. Линейная, ул. Строительная, ул. Октябрьская в п. Октябрьский Мошковского района Новосибирской области (код объекта 54-23-428-000083)"**

(наименование объекта, местоположение границ которого описано (далее - объект))

1	2	3
		<p>В отношении земельного участка с кадастровым номером 54:18:020101:83, площадью 1506 +/- 27 кв.м., по адресу: Местоположение установлено относительно ориентира, расположенного в границах участка. Почтовый адрес ориентира: обл. Новосибирская, р-н Мошковский, п. Октябрьский, ул. Линейная, дом 12, квартира 1., принадлежит на праве общей долевой собственности физическим лицам, что подтверждается регистрацией права от 16.02.2016 № 54-54/001-54/001/402/2016-164/4, 54-54/001-54/001/402/2016-164/3, 54-54/001-54/001/402/2016-164/2.</p> <p>В отношении земельного участка с кадастровым номером 54:18:020101:84, площадью 1600 +/- 14 кв.м., по адресу: Местоположение установлено относительно ориентира, расположенного в границах участка. Почтовый адрес ориентира: обл. Новосибирская, р-н Мошковский, п. Октябрьский, ул. Линейная, дом 12, квартира 2., принадлежит на праве собственности физическому лицу, что подтверждается регистрацией права от 17.02.2010 № 54-54-18/001/2010-94.</p> <p>В отношении земельного участка с кадастровым номером 54:18:020101:85, площадью 1501 +/- 27 кв.м., по адресу: Местоположение установлено относительно ориентира, расположенного в границах участка. Ориентир жилое здание. Почтовый адрес ориентира: обл. Новосибирская, р-н Мошковский, п. Октябрьский, ул. Линейная, дом 14, квартира 1., принадлежит на праве собственности физическому лицу, что подтверждается регистрацией права от 21.11.2013 № 54-54-18/207/2013-164.</p> <p>В отношении земельного участка с кадастровым номером 54:18:020101:24, площадью 1690 +/- 29 кв.м., по адресу: Местоположение установлено относительно ориентира, расположенного в границах участка. Почтовый адрес ориентира: обл. Новосибирская, р-н Мошковский, п. Октябрьский, ул. Линейная, дом 14, квартира 2, принадлежит на праве собственности физическому лицу, что подтверждается регистрацией права от 22.11.2023 № 54:18:020101:24-54/163/2023-2.</p> <p>В отношении земельного участка с кадастровым номером 54:18:020101:86, площадью 1818 +/- 30 кв.м., по адресу: Местоположение установлено относительно ориентира, расположенного в границах участка. Почтовый адрес ориентира: обл. Новосибирская, р-н Мошковский, п.</p>

**ГРАФИЧЕСКОЕ ОПИСАНИЕ МЕСТОПОЛОЖЕНИЯ ГРАНИЦ  
ПУБЛИЧНОГО СЕРВИТУТА  
ОПИСАНИЕ ГРАНИЦ ПУБЛИЧНОГО СЕРВИТУТА, СОДЕРЖАЩЕГО КООРДИНАТЫ  
ХАРАКТЕРНЫХ ТОЧЕК ГРАНИЦ ПУБЛИЧНОГО СЕРВИТУТА**

**Зона публичного сервитута для эксплуатации линейного объекта "Газопровод низкого давления для газоснабжения жилых домов по ул. Линейная, ул. Строительная, ул. Октябрьская в п. Октябрьский Мошковского района Новосибирской области (код объекта 54-23-428-000083)"**

(наименование объекта, местоположение границ которого описано (далее - объект))

1	2	3
		<p>Октябрьский, ул. Линейная, дом 16, квартира 1, принадлежит на праве общей совместной собственности физическим лицам, что подтверждается регистрацией права от 17.04.2012 № 54-54-18/011/2012-189.</p> <p>В отношении земельного участка с кадастровым номером 54:18:000000:2765, площадью 1913 +/- 15 кв.м., по адресу: Новосибирская область, р-н Мошковский, п Октябрьский, ул Строительная, принадлежит на праве собственности Барлакскому сельсовету Мошковского района Новосибирской области, что подтверждается регистрацией права от 12.01.2017 № 54:18:000000:2765-54/001/2017-1.</p> <p>В отношении земельного участка с кадастровым номером 54:18:000000:1460, площадью 29975 +/- 61 кв.м., по адресу: Новосибирская область, р-н Мошковский, п. Октябрьский, сведения о зарегистрированных правах отсутствуют.</p> <p>Администрация Мошковского района Новосибирской области. Почтовый адрес: 633131, Новосибирская обл., Мошковский р-н, р.п. Мошково, ул. Советская, д. 9. Электронный адрес: moshkovo@nso.ru.</p>

**ГРАФИЧЕСКОЕ ОПИСАНИЕ МЕСТОПОЛОЖЕНИЯ ГРАНИЦ  
ПУБЛИЧНОГО СЕРВИТУТА  
ОПИСАНИЕ ГРАНИЦ ПУБЛИЧНОГО СЕРВИТУТА, СОДЕРЖАЩЕГО КООРДИНАТЫ  
ХАРАКТЕРНЫХ ТОЧЕК ГРАНИЦ ПУБЛИЧНОГО СЕРВИТУТА**

Зона публичного сервитута для эксплуатации линейного объекта "Газопровод низкого давления для газоснабжения жилых домов по ул. Линейная, ул. Строительная, ул. Октябрьская в п. Октябрьский Мошковского района Новосибирской области (код объекта 54-23-428-000083)"

(наименование объекта, местоположение границ которого описано (далее - объект))

**Сведения о местоположении границ объекта**

1. Система координат *МСК НСО, зона 4*

2. Сведения о характерных точках границ объекта

Обозначение характерных точек границ	Координаты, м		Метод определения координат характерной точки	Средняя квадратическа я погрешность положения характерной точки (M <sub>i</sub> ), м	Описание обозначения точки на местности (при наличии)
	X	Y			
1	2	3	4	5	6
ПС1(1)					
1	504272.37	4214105.32	Аналитический метод	0.10	—
2	504274.15	4214106.67	Аналитический метод	0.10	—
3	504269.48	4214112.22	Аналитический метод	0.10	—
4	504238.92	4214152.44	Аналитический метод	0.10	—
5	504240.56	4214153.44	Аналитический метод	0.10	—
6	504240.23	4214153.90	Аналитический метод	0.10	—
7	504229.78	4214167.52	Аналитический метод	0.10	—
8	504220.14	4214179.06	Аналитический метод	0.10	—
9	504208.87	4214193.36	Аналитический метод	0.10	—
10	504196.90	4214203.96	Аналитический метод	0.10	—
11	504178.78	4214214.74	Аналитический метод	0.10	—
12	504164.37	4214221.77	Аналитический метод	0.10	—
13	504147.94	4214227.44	Аналитический метод	0.10	—
14	504130.56	4214232.77	Аналитический метод	0.10	—
15	504116.61	4214236.31	Аналитический метод	0.10	—
16	504100.00	4214240.73	Аналитический метод	0.10	—

**ГРАФИЧЕСКОЕ ОПИСАНИЕ МЕСТОПОЛОЖЕНИЯ ГРАНИЦ  
ПУБЛИЧНОГО СЕРВИТУТА  
ОПИСАНИЕ ГРАНИЦ ПУБЛИЧНОГО СЕРВИТУТА, СОДЕРЖАЩЕГО КООРДИНАТЫ  
ХАРАКТЕРНЫХ ТОЧЕК ГРАНИЦ ПУБЛИЧНОГО СЕРВИТУТА**

**Зона публичного сервитута для эксплуатации линейного объекта "Газопровод низкого давления для газоснабжения жилых домов по ул. Линейная, ул. Строительная, ул. Октябрьская в п. Октябрьский Мошковского района Новосибирской области (код объекта 54-23-428-000083)"**

(наименование объекта, местоположение границ которого описано (далее - объект))

1	2	3	4	5	6
17	504083.64	4214243.22	Аналитический метод	0.10	—
18	504082.89	4214238.25	Аналитический метод	0.10	—
19	504099.13	4214235.80	Аналитический метод	0.10	—
20	504115.37	4214231.46	Аналитический метод	0.10	—
21	504129.14	4214227.97	Аналитический метод	0.10	—
22	504146.34	4214222.70	Аналитический метод	0.10	—
23	504162.62	4214217.08	Аналитический метод	0.10	—
24	504176.32	4214210.38	Аналитический метод	0.10	—
25	504194.18	4214199.76	Аналитический метод	0.10	—
26	504205.41	4214189.75	Аналитический метод	0.10	—
27	504216.27	4214175.89	Аналитический метод	0.10	—
28	504225.84	4214164.44	Аналитический метод	0.10	—
29	504236.24	4214150.88	Аналитический метод	0.10	—
30	504246.45	4214136.62	Аналитический метод	0.10	—
31	504259.43	4214120.64	Аналитический метод	0.10	—
1	504272.37	4214105.32	Аналитический метод	0.10	—
ПС1(2)					
32	503755.33	4214306.83	Аналитический метод	0.10	—
33	503755.33	4214316.78	Аналитический метод	0.10	—
34	503756.16	4214324.84	Аналитический метод	0.10	—
35	503754.46	4214343.46	Аналитический метод	0.10	—
36	503754.76	4214365.54	Аналитический метод	0.10	—
37	503754.34	4214387.69	Аналитический метод	0.10	—

**ГРАФИЧЕСКОЕ ОПИСАНИЕ МЕСТОПОЛОЖЕНИЯ ГРАНИЦ  
ПУБЛИЧНОГО СЕРВИТУТА  
ОПИСАНИЕ ГРАНИЦ ПУБЛИЧНОГО СЕРВИТУТА, СОДЕРЖАЩЕГО КООРДИНАТЫ  
ХАРАКТЕРНЫХ ТОЧЕК ГРАНИЦ ПУБЛИЧНОГО СЕРВИТУТА**

**Зона публичного сервитута для эксплуатации линейного объекта "Газопровод низкого давления для газоснабжения жилых домов по ул. Линейная, ул. Строительная, ул. Октябрьская в п. Октябрьский Мошковского района Новосибирской области (код объекта 54-23-428-000083)"**

(наименование объекта, местоположение границ которого описано (далее - объект))

1	2	3	4	5	6
38	503753.85	4214406.78	Аналитический метод	0.10	—
39	503753.67	4214419.01	Аналитический метод	0.10	—
40	503754.37	4214425.91	Аналитический метод	0.10	—
41	503753.99	4214443.27	Аналитический метод	0.10	—
42	503752.07	4214443.24	Аналитический метод	0.10	—
43	503749.39	4214442.66	Аналитический метод	0.10	—
44	503749.64	4214429.83	Аналитический метод	0.10	—
45	503749.61	4214416.79	Аналитический метод	0.10	—
46	503750.03	4214401.28	Аналитический метод	0.10	—
47	503750.51	4214387.48	Аналитический метод	0.10	—
48	503750.89	4214366.46	Аналитический метод	0.10	—
49	503751.08	4214352.73	Аналитический метод	0.10	—
50	503751.13	4214336.47	Аналитический метод	0.10	—
51	503751.89	4214314.67	Аналитический метод	0.10	—
52	503750.37	4214314.71	Аналитический метод	0.10	—
53	503750.38	4214312.13	Аналитический метод	0.10	—
54	503727.86	4214313.81	Аналитический метод	0.10	—
55	503701.92	4214313.49	Аналитический метод	0.10	—
56	503665.16	4214314.68	Аналитический метод	0.10	—
57	503629.33	4214315.13	Аналитический метод	0.10	—
58	503610.10	4214315.44	Аналитический метод	0.10	—
59	503595.91	4214315.59	Аналитический метод	0.10	—

**ГРАФИЧЕСКОЕ ОПИСАНИЕ МЕСТОПОЛОЖЕНИЯ ГРАНИЦ  
ПУБЛИЧНОГО СЕРВИТУТА  
ОПИСАНИЕ ГРАНИЦ ПУБЛИЧНОГО СЕРВИТУТА, СОДЕРЖАЩЕГО КООРДИНАТЫ  
ХАРАКТЕРНЫХ ТОЧЕК ГРАНИЦ ПУБЛИЧНОГО СЕРВИТУТА**

**Зона публичного сервитута для эксплуатации линейного объекта "Газопровод низкого давления для газоснабжения жилых домов по ул. Линейная, ул. Строительная, ул. Октябрьская в п. Октябрьский Мошковского района Новосибирской области (код объекта 54-23-428-000083)"**

(наименование объекта, местоположение границ которого описано (далее - объект))

1	2	3	4	5	6
60	503595.66	4214324.93	Аналитический метод	0.10	—
61	503599.39	4214324.87	Аналитический метод	0.10	—
62	503599.28	4214329.84	Аналитический метод	0.10	—
63	503595.67	4214329.95	Аналитический метод	0.10	—
64	503595.66	4214331.64	Аналитический метод	0.10	—
65	503595.32	4214340.65	Аналитический метод	0.10	—
66	503595.22	4214350.21	Аналитический метод	0.10	—
67	503598.89	4214350.02	Аналитический метод	0.10	—
68	503598.86	4214355.01	Аналитический метод	0.10	—
69	503595.13	4214355.24	Аналитический метод	0.10	—
70	503594.79	4214374.03	Аналитический метод	0.10	—
71	503594.62	4214385.22	Аналитический метод	0.10	—
72	503594.49	4214400.20	Аналитический метод	0.10	—
73	503597.59	4214400.31	Аналитический метод	0.10	—
74	503597.40	4214405.28	Аналитический метод	0.10	—
75	503594.54	4214405.24	Аналитический метод	0.10	—
76	503594.57	4214407.93	Аналитический метод	0.10	—
77	503597.27	4214407.70	Аналитический метод	0.10	—
78	503597.05	4214412.84	Аналитический метод	0.10	—
79	503594.56	4214412.94	Аналитический метод	0.10	—
80	503594.33	4214429.34	Аналитический метод	0.10	—
81	503594.58	4214454.65	Аналитический метод	0.10	—

**ГРАФИЧЕСКОЕ ОПИСАНИЕ МЕСТОПОЛОЖЕНИЯ ГРАНИЦ  
ПУБЛИЧНОГО СЕРВИТУТА  
ОПИСАНИЕ ГРАНИЦ ПУБЛИЧНОГО СЕРВИТУТА, СОДЕРЖАЩЕГО КООРДИНАТЫ  
ХАРАКТЕРНЫХ ТОЧЕК ГРАНИЦ ПУБЛИЧНОГО СЕРВИТУТА**

**Зона публичного сервитута для эксплуатации линейного объекта "Газопровод низкого давления для газоснабжения жилых домов по ул. Линейная, ул. Строительная, ул. Октябрьская в п. Октябрьский Мошковского района Новосибирской области (код объекта 54-23-428-000083)"**

(наименование объекта, местоположение границ которого описано (далее - объект))

<b>1</b>	<b>2</b>	<b>3</b>	<b>4</b>	<b>5</b>	<b>6</b>
82	503595.76	4214454.78	Аналитический метод	0.10	—
83	503595.88	4214459.00	Аналитический метод	0.10	—
84	503595.12	4214459.14	Аналитический метод	0.10	—
85	503596.10	4214466.13	Аналитический метод	0.10	—
86	503598.12	4214469.63	Аналитический метод	0.10	—
87	503599.44	4214471.48	Аналитический метод	0.10	—
88	503602.80	4214475.08	Аналитический метод	0.10	—
89	503602.17	4214475.57	Аналитический метод	0.10	—
90	503609.26	4214484.85	Аналитический метод	0.10	—
91	503605.33	4214487.93	Аналитический метод	0.10	—
92	503596.62	4214476.52	Аналитический метод	0.10	—
93	503593.74	4214472.05	Аналитический метод	0.10	—
94	503591.45	4214466.44	Аналитический метод	0.10	—
95	503589.61	4214456.66	Аналитический метод	0.10	—
96	503589.33	4214429.29	Аналитический метод	0.10	—
97	503589.60	4214410.01	Аналитический метод	0.10	—
98	503589.47	4214402.10	Аналитический метод	0.10	—
99	503589.55	4214387.02	Аналитический метод	0.10	—
100	503579.41	4214386.44	Аналитический метод	0.10	—
101	503579.55	4214381.49	Аналитический метод	0.10	—
102	503589.67	4214382.02	Аналитический метод	0.10	—
103	503589.77	4214375.61	Аналитический метод	0.10	—



**ГРАФИЧЕСКОЕ ОПИСАНИЕ МЕСТОПОЛОЖЕНИЯ ГРАНИЦ  
ПУБЛИЧНОГО СЕРВИТУТА  
ОПИСАНИЕ ГРАНИЦ ПУБЛИЧНОГО СЕРВИТУТА, СОДЕРЖАЩЕГО КООРДИНАТЫ  
ХАРАКТЕРНЫХ ТОЧЕК ГРАНИЦ ПУБЛИЧНОГО СЕРВИТУТА**

**Зона публичного сервитута для эксплуатации линейного объекта "Газопровод низкого давления для газоснабжения жилых домов по ул. Линейная, ул. Строительная, ул. Октябрьская в п. Октябрьский Мошковского района Новосибирской области (код объекта 54-23-428-000083)"**

(наименование объекта, местоположение границ которого описано (далее - объект))

1	2	3	4	5	6
104	503584.17	4214374.82	Аналитический метод	0.10	—
105	503579.08	4214373.69	Аналитический метод	0.10	—
106	503579.20	4214368.55	Аналитический метод	0.10	—
107	503584.98	4214369.89	Аналитический метод	0.10	—
108	503589.85	4214370.56	Аналитический метод	0.10	—
109	503590.20	4214352.29	Аналитический метод	0.10	—
110	503590.28	4214344.37	Аналитический метод	0.10	—
111	503585.53	4214345.90	Аналитический метод	0.10	—
112	503579.00	4214346.45	Аналитический метод	0.10	—
113	503579.08	4214341.36	Аналитический метод	0.10	—
114	503584.64	4214340.87	Аналитический метод	0.10	—
115	503590.37	4214339.09	Аналитический метод	0.10	—
116	503590.58	4214333.62	Аналитический метод	0.10	—
117	503585.31	4214333.67	Аналитический метод	0.10	—
118	503578.98	4214333.95	Аналитический метод	0.10	—
119	503578.95	4214328.96	Аналитический метод	0.10	—
120	503585.20	4214328.67	Аналитический метод	0.10	—
121	503590.63	4214328.61	Аналитический метод	0.10	—
122	503590.61	4214326.98	Аналитический метод	0.10	—
123	503590.98	4214312.52	Аналитический метод	0.10	—
124	503591.06	4214306.56	Аналитический метод	0.10	—
125	503587.74	4214306.21	Аналитический метод	0.10	—

**ГРАФИЧЕСКОЕ ОПИСАНИЕ МЕСТОПОЛОЖЕНИЯ ГРАНИЦ  
ПУБЛИЧНОГО СЕРВИТУТА  
ОПИСАНИЕ ГРАНИЦ ПУБЛИЧНОГО СЕРВИТУТА, СОДЕРЖАЩЕГО КООРДИНАТЫ  
ХАРАКТЕРНЫХ ТОЧЕК ГРАНИЦ ПУБЛИЧНОГО СЕРВИТУТА**

**Зона публичного сервитута для эксплуатации линейного объекта "Газопровод низкого давления для газоснабжения жилых домов по ул. Линейная, ул. Строительная, ул. Октябрьская в п. Октябрьский Мошковского района Новосибирской области (код объекта 54-23-428-000083)"**

(наименование объекта, местоположение границ которого описано (далее - объект))

1	2	3	4	5	6
126	503583.70	4214306.35	Аналитический метод	0.10	—
127	503582.18	4214311.10	Аналитический метод	0.10	—
128	503578.06	4214310.31	Аналитический метод	0.10	—
129	503580.65	4214296.66	Аналитический метод	0.10	—
130	503578.68	4214296.59	Аналитический метод	0.10	—
131	503578.93	4214291.53	Аналитический метод	0.10	—
132	503581.07	4214291.63	Аналитический метод	0.10	—
133	503581.45	4214273.65	Аналитический метод	0.10	—
134	503580.64	4214273.62	Аналитический метод	0.10	—
135	503580.79	4214268.58	Аналитический метод	0.10	—
136	503581.57	4214268.59	Аналитический метод	0.10	—
137	503581.63	4214263.17	Аналитический метод	0.10	—
138	503581.42	4214253.98	Аналитический метод	0.10	—
139	503581.42	4214247.07	Аналитический метод	0.10	—
140	503581.70	4214232.13	Аналитический метод	0.10	—
141	503582.01	4214222.03	Аналитический метод	0.10	—
142	503585.00	4214222.30	Аналитический метод	0.10	—
143	503585.10	4214208.60	Аналитический метод	0.10	—
144	503582.22	4214208.55	Аналитический метод	0.10	—
145	503582.23	4214203.54	Аналитический метод	0.10	—
146	503585.25	4214203.57	Аналитический метод	0.10	—
147	503585.63	4214194.52	Аналитический метод	0.10	—

**ГРАФИЧЕСКОЕ ОПИСАНИЕ МЕСТОПОЛОЖЕНИЯ ГРАНИЦ  
ПУБЛИЧНОГО СЕРВИТУТА  
ОПИСАНИЕ ГРАНИЦ ПУБЛИЧНОГО СЕРВИТУТА, СОДЕРЖАЩЕГО КООРДИНАТЫ  
ХАРАКТЕРНЫХ ТОЧЕК ГРАНИЦ ПУБЛИЧНОГО СЕРВИТУТА**

**Зона публичного сервитута для эксплуатации линейного объекта "Газопровод низкого давления для газоснабжения жилых домов по ул. Линейная, ул. Строительная, ул. Октябрьская в п. Октябрьский Мошковского района Новосибирской области (код объекта 54-23-428-000083)"**

(наименование объекта, местоположение границ которого описано (далее - объект))

1	2	3	4	5	6
148	503582.28	4214194.36	Аналитический метод	0.10	—
149	503582.31	4214189.36	Аналитический метод	0.10	—
150	503585.78	4214189.49	Аналитический метод	0.10	—
151	503586.33	4214168.97	Аналитический метод	0.10	—
152	503582.45	4214168.94	Аналитический метод	0.10	—
153	503582.43	4214163.93	Аналитический метод	0.10	—
154	503586.35	4214163.93	Аналитический метод	0.10	—
155	503586.13	4214154.09	Аналитический метод	0.10	—
156	503582.50	4214153.99	Аналитический метод	0.10	—
157	503582.59	4214148.89	Аналитический метод	0.10	—
158	503585.83	4214149.09	Аналитический метод	0.10	—
159	503584.28	4214127.94	Аналитический метод	0.10	—
160	503582.84	4214127.89	Аналитический метод	0.10	—
161	503582.93	4214122.89	Аналитический метод	0.10	—
162	503584.20	4214122.92	Аналитический метод	0.10	—
163	503584.35	4214120.01	Аналитический метод	0.10	—
164	503582.96	4214119.91	Аналитический метод	0.10	—
165	503583.31	4214114.93	Аналитический метод	0.10	—
166	503588.18	4214114.60	Аналитический метод	0.10	—
167	503594.85	4214112.08	Аналитический метод	0.10	—
168	503596.01	4214110.09	Аналитический метод	0.10	—
169	503596.58	4214108.50	Аналитический метод	0.10	—

**ГРАФИЧЕСКОЕ ОПИСАНИЕ МЕСТОПОЛОЖЕНИЯ ГРАНИЦ  
ПУБЛИЧНОГО СЕРВИТУТА  
ОПИСАНИЕ ГРАНИЦ ПУБЛИЧНОГО СЕРВИТУТА, СОДЕРЖАЩЕГО КООРДИНАТЫ  
ХАРАКТЕРНЫХ ТОЧЕК ГРАНИЦ ПУБЛИЧНОГО СЕРВИТУТА**

**Зона публичного сервитута для эксплуатации линейного объекта "Газопровод низкого давления для газоснабжения жилых домов по ул. Линейная, ул. Строительная, ул. Октябрьская в п. Октябрьский Мошковского района Новосибирской области (код объекта 54-23-428-000083)"**

(наименование объекта, местоположение границ которого описано (далее - объект))

1	2	3	4	5	6
170	503596.93	4214104.45	Аналитический метод	0.10	—
171	503601.39	4214105.02	Аналитический метод	0.10	—
172	503601.03	4214114.36	Аналитический метод	0.10	—
173	503599.50	4214114.14	Аналитический метод	0.10	—
174	503599.14	4214114.65	Аналитический метод	0.10	—
175	503600.91	4214118.70	Аналитический метод	0.10	—
176	503601.20	4214125.55	Аналитический метод	0.10	—
177	503598.49	4214125.54	Аналитический метод	0.10	—
178	503594.90	4214117.43	Аналитический метод	0.10	—
179	503589.35	4214119.49	Аналитический метод	0.10	—
180	503589.08	4214125.96	Аналитический метод	0.10	—
181	503591.07	4214151.97	Аналитический метод	0.10	—
182	503591.44	4214166.99	Аналитический метод	0.10	—
183	503590.69	4214192.68	Аналитический метод	0.10	—
184	503590.13	4214206.68	Аналитический метод	0.10	—
185	503589.97	4214227.26	Аналитический метод	0.10	—
186	503585.41	4214227.30	Аналитический метод	0.10	—
187	503585.98	4214230.35	Аналитический метод	0.10	—
188	503586.57	4214239.77	Аналитический метод	0.10	—
189	503586.28	4214246.37	Аналитический метод	0.10	—
190	503586.47	4214256.79	Аналитический метод	0.10	—
191	503586.63	4214263.16	Аналитический метод	0.10	—

**ГРАФИЧЕСКОЕ ОПИСАНИЕ МЕСТОПОЛОЖЕНИЯ ГРАНИЦ  
ПУБЛИЧНОГО СЕРВИТУТА  
ОПИСАНИЕ ГРАНИЦ ПУБЛИЧНОГО СЕРВИТУТА, СОДЕРЖАЩЕГО КООРДИНАТЫ  
ХАРАКТЕРНЫХ ТОЧЕК ГРАНИЦ ПУБЛИЧНОГО СЕРВИТУТА**

**Зона публичного сервитута для эксплуатации линейного объекта "Газопровод низкого давления для газоснабжения жилых домов по ул. Линейная, ул. Строительная, ул. Октябрьская в п. Октябрьский Мошковского района Новосибирской области (код объекта 54-23-428-000083)"**

(наименование объекта, местоположение границ которого описано (далее - объект))

1	2	3	4	5	6
192	503586.50	4214271.69	Аналитический метод	0.10	—
193	503586.01	4214294.59	Аналитический метод	0.10	—
194	503585.38	4214298.64	Аналитический метод	0.10	—
195	503584.82	4214301.33	Аналитический метод	0.10	—
196	503587.84	4214301.20	Аналитический метод	0.10	—
197	503599.08	4214302.36	Аналитический метод	0.10	—
198	503598.98	4214307.38	Аналитический метод	0.10	—
199	503596.06	4214307.10	Аналитический метод	0.10	—
200	503596.01	4214310.57	Аналитический метод	0.10	—
201	503609.99	4214310.70	Аналитический метод	0.10	—
202	503622.70	4214310.35	Аналитический метод	0.10	—
203	503629.25	4214310.13	Аналитический метод	0.10	—
204	503665.08	4214309.68	Аналитический метод	0.10	—
205	503701.82	4214308.49	Аналитический метод	0.10	—
206	503727.80	4214308.81	Аналитический метод	0.10	—
32	503755.33	4214306.83	Аналитический метод	0.10	—

**3. Сведения о характерных точках части (частей) границы объекта**

Обозначение характерных точек части границы	Координаты, м		Метод определения координат характерной точки	Средняя квадратическая погрешность положения характерной точки (M <sub>i</sub> ), м	Описание обозначения точки на местности (при наличии)
	X	Y			
1	2	3	4	5	6
Часть № —					
—	—	—	—	—	—



**ГРАФИЧЕСКОЕ ОПИСАНИЕ МЕСТОПОЛОЖЕНИЯ ГРАНИЦ  
ПУБЛИЧНОГО СЕРВИТУТА  
СХЕМА РАСПОЛОЖЕНИЯ ГРАНИЦ ПУБЛИЧНОГО СЕРВИТУТА**

**Зона публичного сервитута для эксплуатации линейного объекта "Газопровод низкого давления для газоснабжения жилых домов по ул. Линейная, ул. Строительная, ул. Октябрьская в п. Октябрьский Мошковского района Новосибирской области (код объекта 54-23-428-000083)"**

(наименование объекта, местоположение границ которого описано)

**Основной лист**



**Масштаб 1: 5500**

**Используемые условные знаки и обозначения:**



— область выносного листа,

23

— номер выносного листа.

Остальные используемые условные знаки и обозначения приведены на отдельной странице в конце раздела.

Подпись

*Руденко М. Н.* Дата 6 сентября 2024 г.

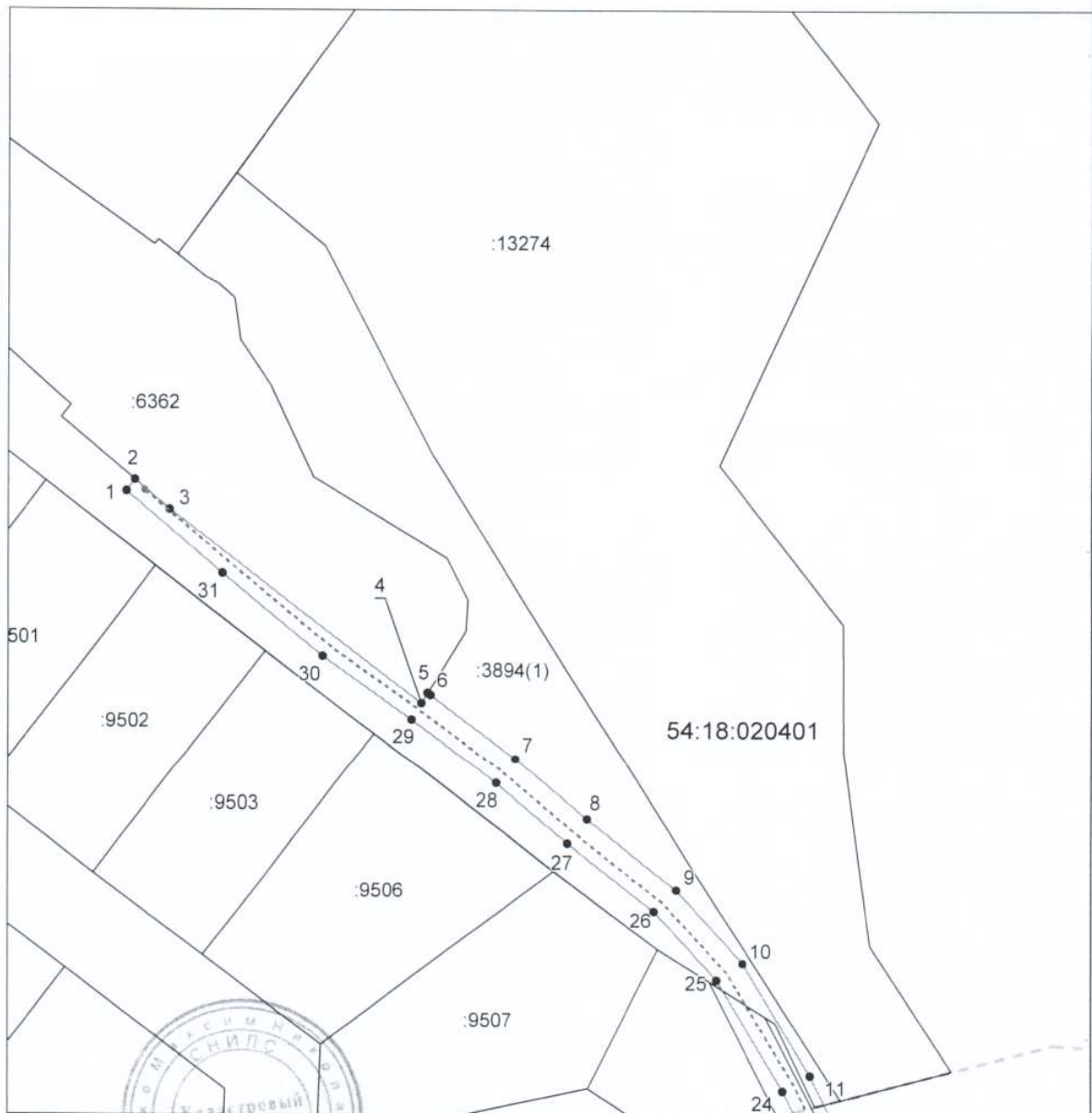
Место для оттиска печати (при наличии) лица, составившего описание местоположения границ объекта

**ГРАФИЧЕСКОЕ ОПИСАНИЕ МЕСТОПОЛОЖЕНИЯ ГРАНИЦ  
ПУБЛИЧНОГО СЕРВИТУТА  
СХЕМА РАСПОЛОЖЕНИЯ ГРАНИЦ ПУБЛИЧНОГО СЕРВИТУТА**

Зона публичного сервитута для эксплуатации линейного объекта "Газопровод низкого давления для газоснабжения жилых домов по ул. Линейная, ул. Строительная, ул. Октябрьская в п. Октябрьский Мошковского района Новосибирской области (код объекта 54-23-428-000083)"

(наименование объекта, местоположение границ которого описано)

**Выносной лист №1**



**Масштаб 1:1000**

Используемые условные знаки и обозначения приведены на отдельной странице в конце раздела.

Подпись  Руденко М. Н. Дата 6 сентября 2024 г.

Место для оттиска печати (при наличии) лица, составившего описание местоположения границ объекта

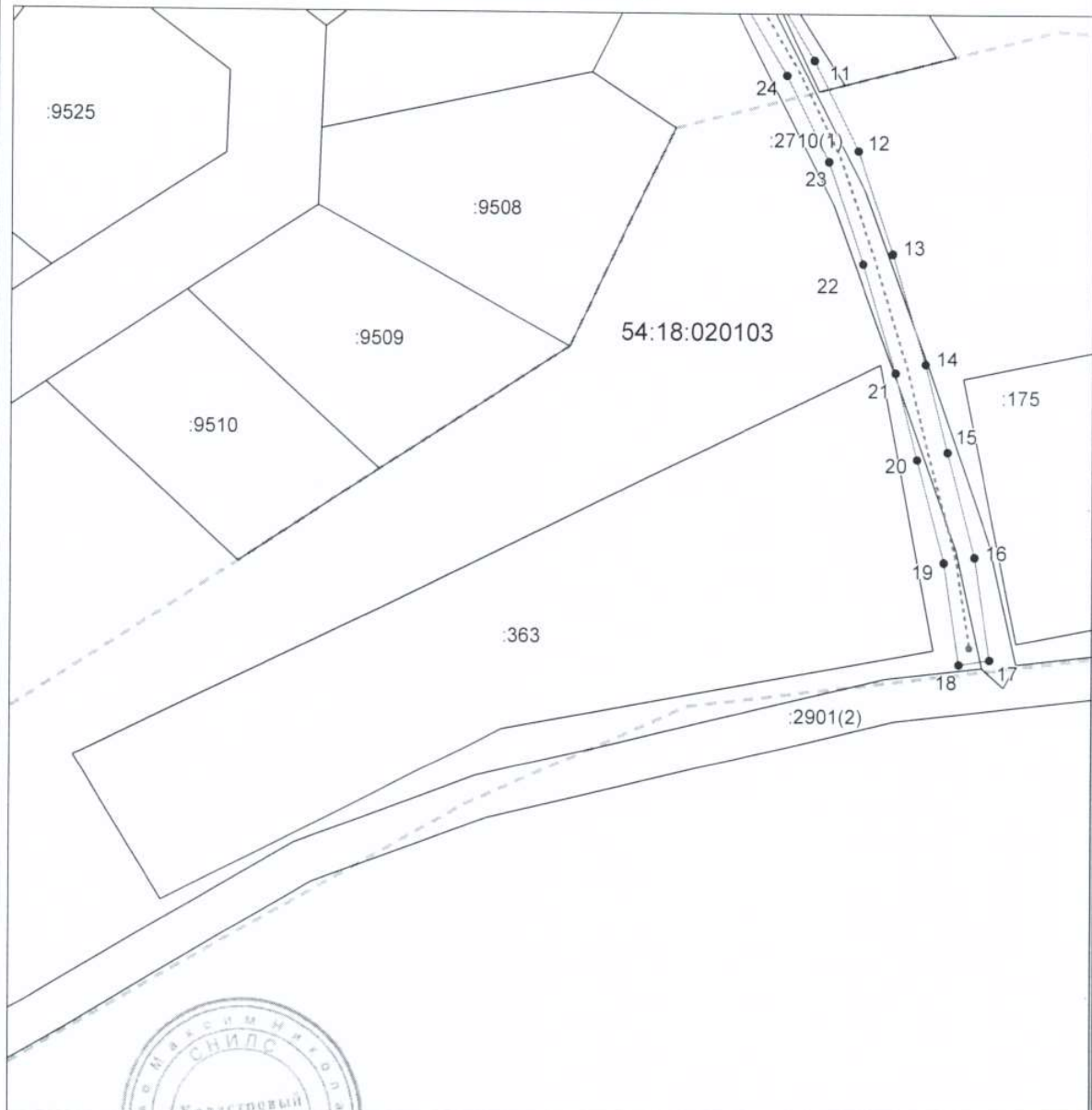


**ГРАФИЧЕСКОЕ ОПИСАНИЕ МЕСТОПОЛОЖЕНИЯ ГРАНИЦ  
ПУБЛИЧНОГО СЕРВИТУТА  
СХЕМА РАСПОЛОЖЕНИЯ ГРАНИЦ ПУБЛИЧНОГО СЕРВИТУТА**

Зона публичного сервитута для эксплуатации линейного объекта "Газопровод низкого давления для газоснабжения жилых домов по ул. Линейная, ул. Строительная, ул. Октябрьская в п. Октябрьский Мошковского района Новосибирской области (код объекта 54-23-428-000083)"

(наименование объекта, местоположение границ которого описано)

**Выносной лист №2**



**Масштаб 1:1000**

Используемые условные знаки и обозначения приведены на отдельной странице в конце раздела.

Подпись *М. Н. Руденко* Руденко М. Н. Дата 6 сентября 2024 г.

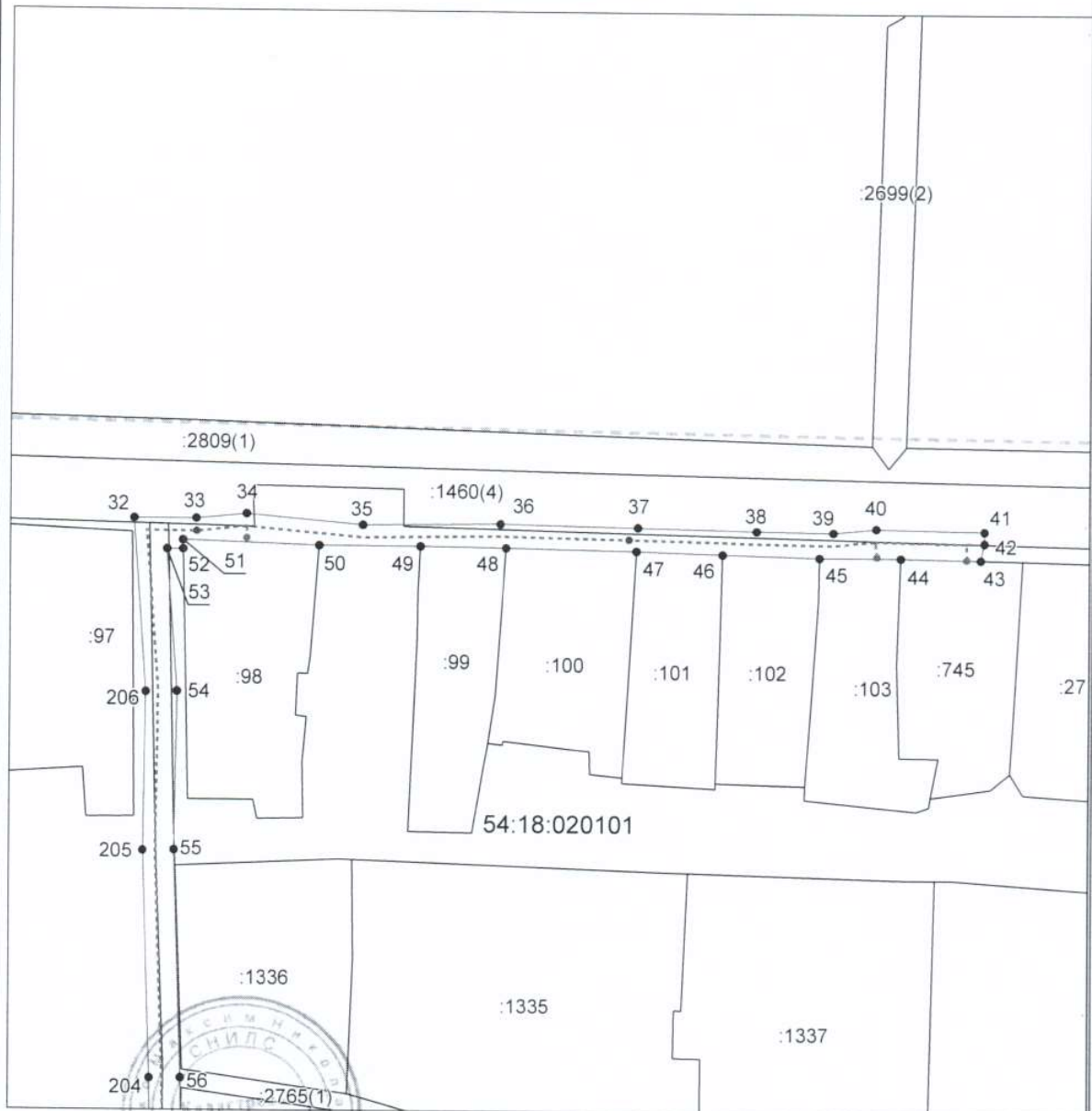
Место для оттиска печати (при наличии) лица, составившего описание местоположения границ объекта

**ГРАФИЧЕСКОЕ ОПИСАНИЕ МЕСТОПОЛОЖЕНИЯ ГРАНИЦ  
ПУБЛИЧНОГО СЕРВИТУТА  
СХЕМА РАСПОЛОЖЕНИЯ ГРАНИЦ ПУБЛИЧНОГО СЕРВИТУТА**

Зона публичного сервитута для эксплуатации линейного объекта "Газопровод среднего давления для газоснабжения жилых домов по ул. Линейная, ул. Строительная, ул. Октябрьская в п. Октябрьский Мошковского района Новосибирской области (код объекта 54-23-428-000083)"

(наименование объекта, местоположение границ которого описано)

**Выносной лист №3**



**Масштаб 1:1000**

Используемые условные знаки и обозначения приведены на отдельной странице в конце раздела.

Подпись  Руденко М. Н. Дата 6 сентября 2024 г.

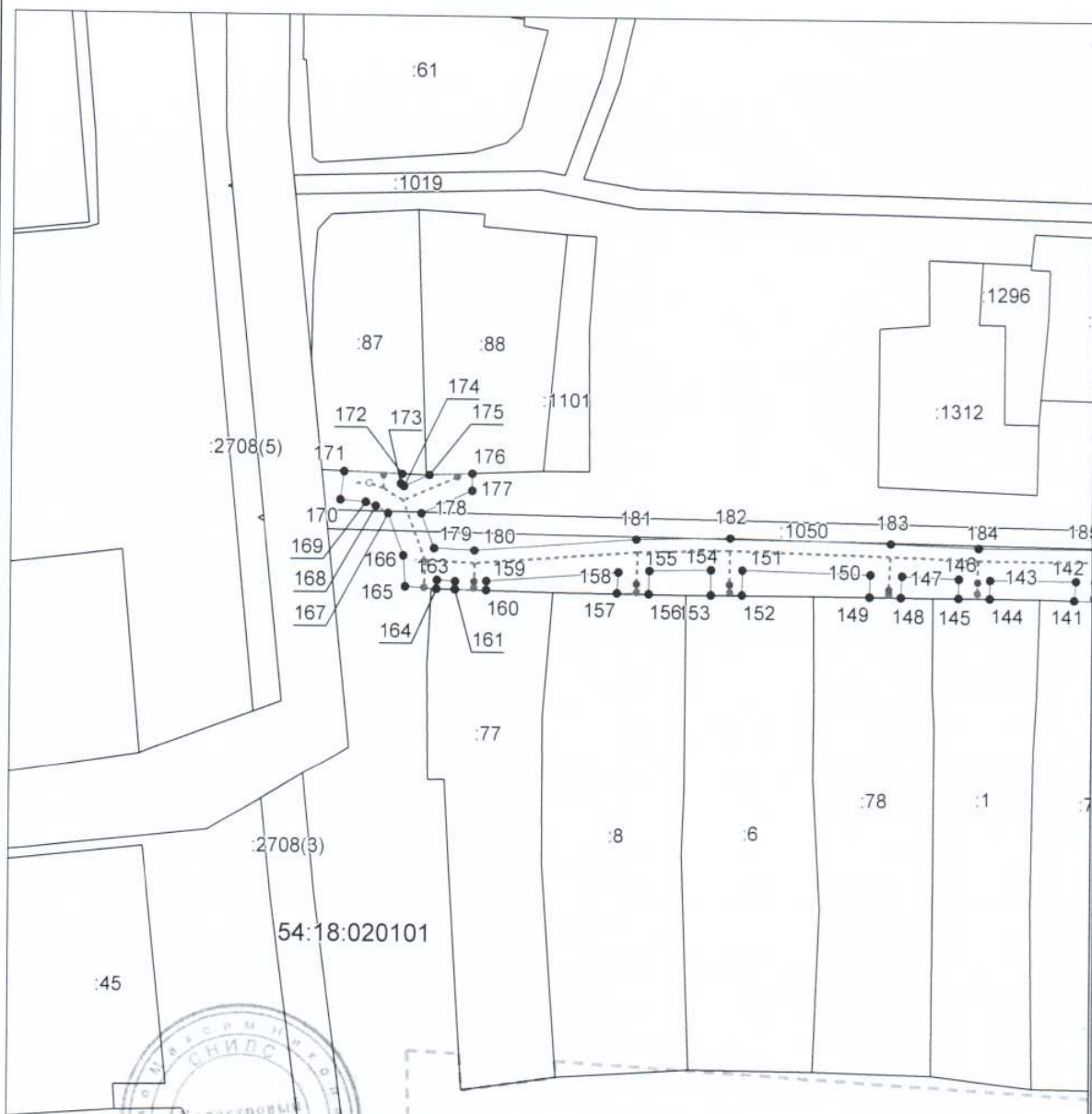
Место для оттиска печати (при наличии) лица, составившего описание местоположения границ объекта

**ГРАФИЧЕСКОЕ ОПИСАНИЕ МЕСТОПОЛОЖЕНИЯ ГРАНИЦ  
ПУБЛИЧНОГО СЕРВИТУТА  
СХЕМА РАСПОЛОЖЕНИЯ ГРАНИЦ ПУБЛИЧНОГО СЕРВИТУТА**

**Зона публичного сервитута для эксплуатации линейного объекта "Газопровод высокого давления для газоснабжения жилых домов по ул. Линейная, ул. Строительная, ул. Октябрьская в п. Октябрьский Мошковского района Новосибирской области (код объекта 54-23-428-000083)"**

(наименование объекта, местоположение границ которого описано)

**Выносной лист №4**



**Масштаб 1:1000**

Используемые условные знаки и обозначения приведены на отдельной странице в конце раздела.

Подпись *Руденко М. Н.* Дата 6 сентября 2024 г.

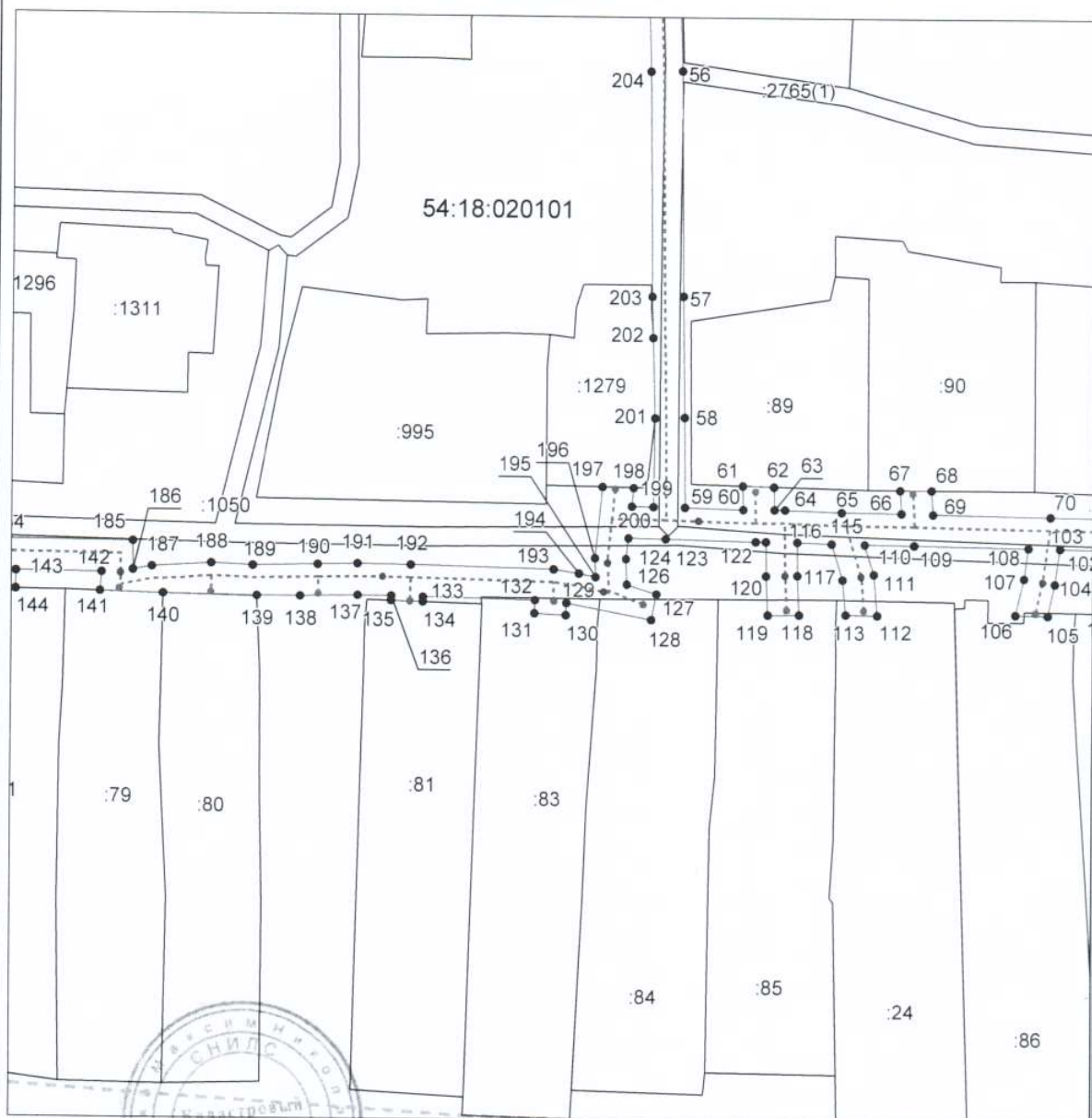
Место для оттиска печати (при наличии) лица, составившего описание местоположения границ объекта

**ГРАФИЧЕСКОЕ ОПИСАНИЕ МЕСТОПОЛОЖЕНИЯ ГРАНИЦ  
ПУБЛИЧНОГО СЕРВИТУТА  
СХЕМА РАСПОЛОЖЕНИЯ ГРАНИЦ ПУБЛИЧНОГО СЕРВИТУТА**

Зона публичного сервитута для эксплуатации линейного объекта "Газопровод высокого давления для газоснабжения жилых домов по ул. Линейная, ул. Строительная, ул. Октябрьская в п. Октябрьский Мошковского района Новосибирской области (код объекта 54-23-428-000083)"

(наименование объекта, местоположение границ которого описано)

**Выносной лист №5**



**Масштаб 1:1000**

Используемые условные знаки и обозначения приведены на отдельной странице в конце раздела.

Подпись  Руденко М. Н. Дата 6 сентября 2024 г.

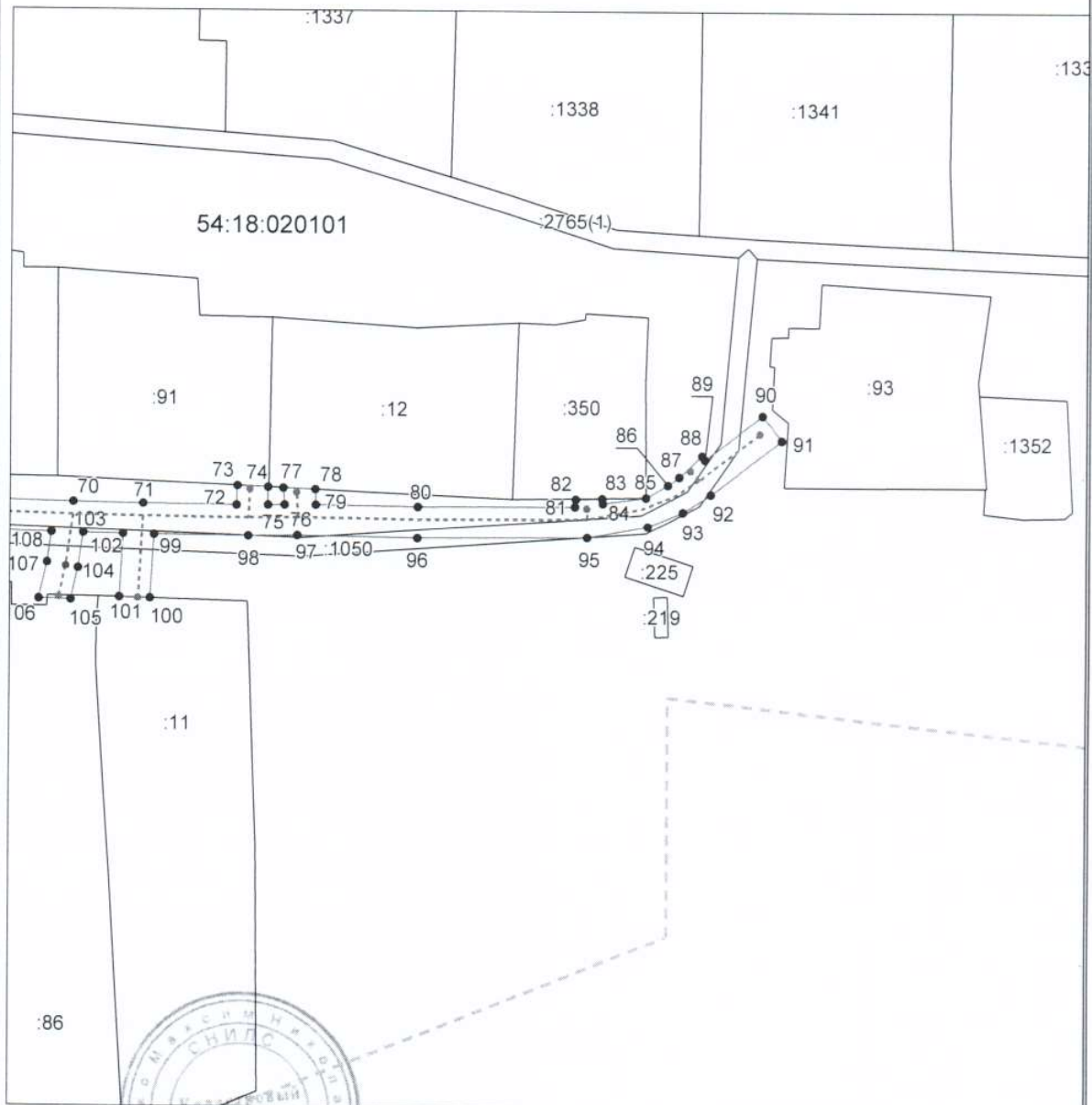
Место для оттиска печати (при наличии) лица, составившего описание местоположения границ объекта

**ГРАФИЧЕСКОЕ ОПИСАНИЕ МЕСТОПОЛОЖЕНИЯ ГРАНИЦ  
ПУБЛИЧНОГО СЕРВИТУТА  
СХЕМА РАСПОЛОЖЕНИЯ ГРАНИЦ ПУБЛИЧНОГО СЕРВИТУТА**

Зона публичного сервитута для эксплуатации линейного объекта "Газопровод низкого давления для газоснабжения жилых домов по ул. Линейная, ул. Строительная, ул. Октябрьская в п. Октябрьский Мошковского района Новосибирской области (код объекта 54-23-428-000083)"

(наименование объекта, местоположение границ которого описано)

**Выносной лист №6**



**Масштаб 1:1000**

Используемые условные знаки и обозначения приведены на отдельной странице в конце раздела.

Подпись  Руденко М. Н. Дата 6 сентября 2024 г.

Место для оттиска печати (при наличии) лица, составившего описание местоположения границ объекта



**ГРАФИЧЕСКОЕ ОПИСАНИЕ МЕСТОПОЛОЖЕНИЯ ГРАНИЦ  
ПУБЛИЧНОГО СЕРВИТУТА  
СХЕМА РАСПОЛОЖЕНИЯ ГРАНИЦ ПУБЛИЧНОГО СЕРВИТУТА**

**Зона публичного сервитута для эксплуатации линейного объекта "Газопровод среднего давления для газоснабжения жилых домов по ул. Линейная, ул. Строительная, ул. Октябрьская в п. Октябрьский Мошковского района Новосибирской области (код объекта 54-23-428-000083)"**

(наименование объекта, местоположение границ которого описано)

**Используемые условные знаки и обозначения:**

- — граница публичного сервитута;
- - - - - — проектное местоположение инженерного сооружения;
- — граница земельного участка, учтенного в ЕГРН;  
:1050 — номер земельного участка, учтенного в ЕГРН;
- - - - - — граница кадастрового квартала;  
54:18:020401 — кадастровый номер квартала;
- 1 — характерная точка сервитута и ее номер;
- — выход (опуск) газопровода;
- — кран шаровый;
- — контрольная трубка.