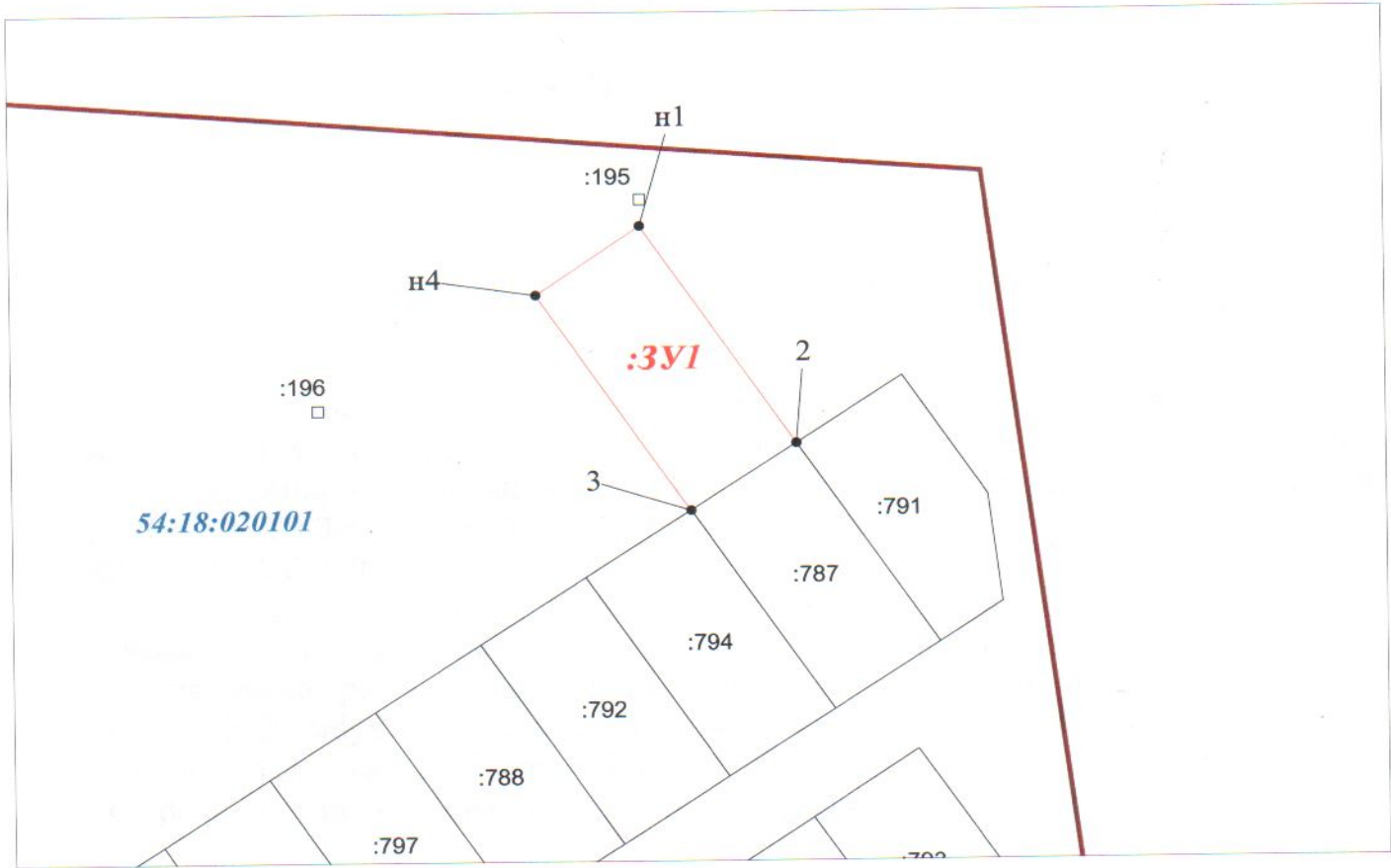




СХЕМА РАСПОЛОЖЕНИЯ
земельного участка, образованного из земель,
государственная собственность на которые не разграничена

Утверждена постановлением администрации
Мошковского района Новосибирской области
№ _____-па от " ____ " _____ 2014г.

Местоположение: Новосибирская область, Мошковский район, п. Октябрьский, ул. Лесная, №5



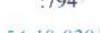



Масштаб 1:1600

Сведения о земельном участке (ЗУ):

Кадастровый номер: 54:18:020101:3У1
Категория земель: земли населенных пунктов
Разрешенное использование:
для индивидуального жилищного строительства
Площадь участка: 1357 кв.м.
Объект: земельный участок

Условные обозначения:

-  n1 - проектируемые точки и границы ЗУ
-  1 - существующие точки и границы ЗУ
-  :794 - кадастровый номер ЗУ
-  54:18:020101 - номер кадастрового квартала.



Исполнитель работ:
Кадастровый инженер

/Пытько Н.А./

18.08.2014г.

СОГЛАСОВАНО
Начальник Управления имущественных
и земельных отношений

В.С. Лычко

МП " _____ " _____ 2014г.